L'uso di questo manuale

Si prega di leggere attentamente questo manuale. Le informazioni ivi contenute indicano il funzionamento sicuro e corretto dei sistemi, per una guida sempre piacevole.

La strategia della nostra azienda è quella di apportare continui miglioramenti ai prodotti; pertanto, ci riserviamo il diritto di apportare modifiche al prodotto senza ulteriore preavviso dopo il rilascio del manuale. Le illustrazioni in questo manuale hanno solamente valore indicativo. Si prega di leggere questo manuale prima di utilizzare il sistema di intrattenimento e di navigazione, e di seguire rigorosamente le istruzioni per il funzionamento.

Avviso

Nessuna parte di questa pubblicazione può essere riprodotta, memorizzata in un sistema di recupero o trasmessa in qualsiasi forma, elettronica, registrazione meccanica o altri mezzi senza previa autorizzazione scritta dell’azienda.

Informazioni importanti sulla sicurezza

- Non tentare di montare, riparare o modificare il sistema di intrattenimento da soli: i componenti ad alta tensione nel dispositivo possono causare scosse elettriche. Per l'ispezione interna, la regolazione o la riparazione, si prega di consultare un riparatore autorizzato locale.

- Non permettere che il sistema di intrattenimento e navigazione entri in contatto con liquidi. Se liquidi o oggetti estranei entrano nel sistema di intrattenimento e navigazione, parcheggiare il veicolo in un luogo sicuro, spegnere immediatamente l'alimentazione e contattare un riparatore autorizzato MG locale. Non utilizzare il sistema di intrattenimento e di navigazione in queste condizioni perché ciò potrebbe provocare un incendio, una scossa elettrica o altri guasti.

- Se si notano fumo, rumori o odori anomali provenienti dal sistema di intrattenimento, o qualsiasi altro segno anomalo sullo schermo, spegnere immediatamente l'alimentazione e contattare un riparatore autorizzato MG locale per l'assistenza. L'uso del sistema di intrattenimento in tali condizioni può provocare danni permanenti al sistema.

- L'utilizzo delle funzioni di navigazione o video del sistema è vietato mentre il veicolo è in movimento. Il produttore non si assume alcuna responsabilità per le conseguenze causate da tale operazione. Si prega di parcheggiare il veicolo in un luogo sicuro, selezionare la modalità Parcheggio e applicare il freno di stazionamento prima di effettuare le regolazioni necessarie o guardare il “Video”.

- Temperature particolarmente alte o particolarmente basse interferiranno con il normale funzionamento. Se il veicolo non è stato utilizzato, è parcheggiato alla luce diretta del sole o in condizioni di particolare freddo, l'auto può diventare notevolmente calda o fredda; in tale ambiente il sistema potrebbe non funzionare correttamente. Una volta che la temperatura

all'interno dell'auto è tornato alla normalità, il sistema riprenderà il normale funzionamento. In caso contrario, contattare un riparatore autorizzato locale per assistenza.

- Il sistema di intrattenimento e di navigazione deve essere spento durante la ricarica del veicolo.
- L'uso eccessivo del sistema di intrattenimento e di navigazione a veicolo fermo o in modalità READY può scaricare la batteria a bassa tensione del veicolo.
- Se la batteria viene scollegata o si scarica, i dati nella memoria del sistema di intrattenimento e di navigazione vengono cancellati.
- La navigazione è solo una guida di supporto, tenere sempre in considerazione i segnali stradali e guidare in base alle condizioni della strada; se ci si discosta dal percorso consigliato, il sistema di intrattenimento e di navigazione cambierà la direttiva di conseguenza.
- Quando si usa un telefono cellulare, tenere il telefono cellulare lontano dallo schermo per evitare di disturbare il segnale video sotto forma di macchie, strisce colorate, ecc. sullo schermo.
- Per proteggere lo schermo da eventuali danni, assicuratevi di toccare i pulsanti del pannello con un dito (una penna tattile può essere utilizzata per una calibrazione speciale).

Istruzioni

- Questo manuale contiene informazioni importanti, avvertenze e istruzioni per il sistema di intrattenimento e di navigazione. Per ulteriori informazioni relative alla propria sicurezza e quella dei passeggeri, consultare gli altri manuali che accompagnano il veicolo.
- Si prega di non utilizzare la pellicola di isolamento termico del veicolo o prodotti simili sul parabrezza, altrimenti potrebbe verificarsi una schermatura del segnale GPS o internet.
- Il risultato del posizionamento GPS del sistema di intrattenimento e di navigazione è solo per il riferimento del conducente. In caso di situazioni anomale, si prega di guidare secondo le reali condizioni della strada.
- Il segnale di comunicazione sarà soggetto all'area di copertura del segnale del fornitore di servizi; se non c'è segnale, parte dei servizi basati sulla rete saranno limitati.
- Mantenere il volume del messaggio vocale a un livello appropriato durante la guida, in modo da rimanere consapevoli delle condizioni della strada e del veicolo.
- Dopo aver spento l'alimentazione/il motore e chiuso le porte, anche il sistema di intrattenimento si spegnerà. Se si desidera continuare a utilizzare il sistema, è necessario premere il pulsante di accensione; questo assorbirà energia dal veicolo e aumenterà il rischio di scarico della batteria, si prega di selezionare PRONTO o far funzionare il motore per mantenere l'alimentazione

Precauzioni per l'utilizzo dello schermo

- Si prega di proteggere lo schermo dalla luce diretta del sole. L'esposizione prolungata alla luce diretta del sole provocherà il malfunzionamento dello schermo a causa dell'alta temperatura.
- Quando la temperatura è superiore o inferiore all'intervallo operativo (da -20 ℃ a +65 ℃), si prega di non utilizzare lo schermo LCD, lo schermo potrebbe non funzionare normalmente e potrebbe danneggiarsi.
- Assicurarsi che l'aria calda o fredda dell'impianto di condizionamento non sia diretta verso lo schermo, potrebbero verificarsi danni al dispositivo di navigazione per intrattenimento a causa del calore o dell'umidità.
- Non usare una forza eccessiva per trascinare e rilasciare o premere lo schermo, potrebbero verificarsi danni o graffi.
- Per rimuovere la polvere dallo schermo o pulire lo schermo, si prega di spegnere il sistema, poi pulire con un panno morbido e asciutto. Quando si pulisce lo schermo, far attenzione a non graffiare la superficie. Non usare detergenti chimici irritanti o abrasivi.
- Quando la retroilluminazione raggiunge la fine del suo ciclo di vita, lo schermo si oscura e l'immagine non è più visibile. In questo caso, si prega di contattare un riparatore autorizzato MG per l'assistenza.

Formato di file riproducibile per le precauzioni del sistema di intrattenimento

- I tipi di file memorizzati su alcuni dispositivi di archiviazione esterni potrebbero non essere riconosciuti, identificati o riprodotti correttamente.
- Potrebbe non essere possibile riprodurre alcuni file musicali a causa delle caratteristiche del file, del formato del file, dell'applicazione registrata, dell'ambiente di riproduzione o delle condizioni di conservazione, ecc.

Supporto audio

Il sistema di intrattenimento supporta i seguenti formati audio, altri formati potrebbero non funzionare normalmente: 3GPP, MEPG-4, ADTS, MPEG-TS, FLAC, GSM, MP3, MKV, ONDA, OGG, AAC, WMA

Supporto video

Il sistema di intrattenimento supporta i seguenti formati video, altri formati potrebbero non funzionare normalmente: 3GPP, MPEG-4, MPEG-TS, MKV, WebM, MPG, AVI, MP4, MOV, FLV, M4V

Supporto immagine

Il sistema di intrattenimento supporta i seguenti formati di immagine, altri formati potrebbero non funzionare normalmente: BMP, GIF, JPEG, PNG, WebP, HEIF

Accesso

Nell'interfaccia di accesso, aprire l'APP "MG iSMART" sul proprio cellulare. Scannerizzare il codice QR, dopodiché si accederà all'interfaccia della homepage.

In alternativa, accedere con le informazioni dell'account, inserire nome utente e password, infine toccare su [Login] per entrare nell'interfaccia della homepage.

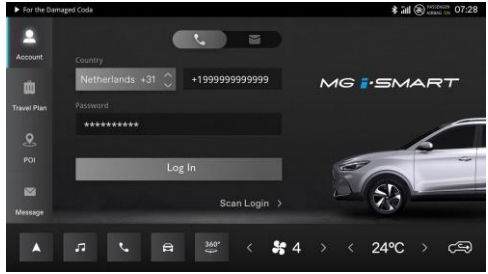

Musica

Musica online

Cliccare sulla scheda Musica nel menu principale per selezionare e utilizzare la funzione Musica online.

Sarà necessario avere un account AMAZON MUSIC. NOTA: Si prega di registrarsi con, o per un account Amazon prima di utilizzare tale funzione.

1. Accesso

- Selezionare la regione. L'impostazione predefinita è il mercato USA. Nel menu, è possibile selezionare altre regioni. È importante selezionare la regione corretta prima di effettuare il login.
- Poi, inserire le informazioni del proprio account Amazon per continuare ad accedere.

2. Homepage

Dopo il login, i servizi sono forniti da Amazon music. I dettagli saranno mostrati secondo l'account Amazon dell'utente.

Sarà possibile riprodurre musica, riprodurre stazioni e cercare musica.

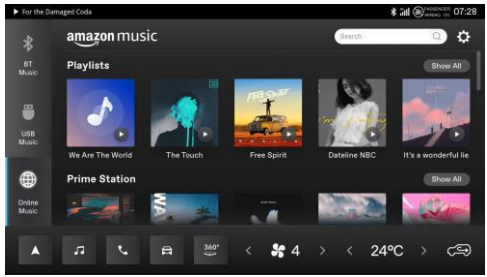

3. Scollegarsi

NOTA: Amazon Music rimarrà connesso, a meno che l'utente non si disconnetta.

L'utente può uscire dopo aver fatto clic sull'impostazione.

Posta in arrivo

Toccare [Personal Icon] nel menu principale per accedere alla posta in arrivo, incluso piani di viaggio, POI e messaggi.

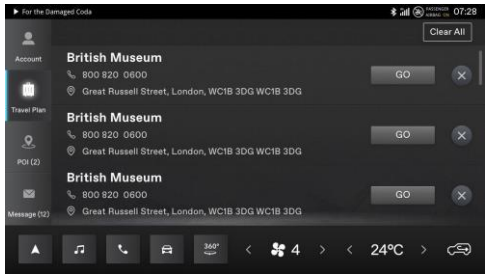

1. Piano di viaggio

- Visualizzare tutti i piani di viaggio ricevuti dall'APP.
- Toccare [GO] per passare a Navigation (Navigazione) e navigare verso il POI del piano di viaggio.
- Cliccare su [X] per cancellare un singolo piano di viaggio.
- Cliccare su [Cancella tutto] per cancellare tutti i piani di viaggio nella Posta in arrivo.

2. POI

- Visualizza qualsiasi POI ricevuto dall'APP.
- Toccare [Call Icon] per effettuare una chiamata a tale POI (se applicabile).
- Toccare [GO] per passare a Navigation e navigare verso il POI.
- Cliccare su [X] per cancellare un POI.
- Cliccare su [Clear All] per cancellare tutti i POI nella Posta in arrivo.

3. Messaggio

- Visualizzare i messaggi di sistema ricevuti dal marchio.
- Cliccare su [X] per cancellare un messaggio.
- Cliccare su [Clear All] per cancellare tutti i messaggi nella sezione Messaggi.

Touch Point MG

Cliccare su [Passion Service] nel menu principale per entrare nel menu di manutenzione.

Cerca

Inserire le parole chiave, sarà possibile trovare rivenditori specifici nella lista dei rivenditori.

Chiama

Quando sono salvati più numeri, apparirà la casella di selezione dei numeri. Se c'è un solo numero, lo si potrà comporre direttamente.

Chiamata di emergenza

Al primo accesso vi sarà richiesto di inserire il paese di origine/acquisto

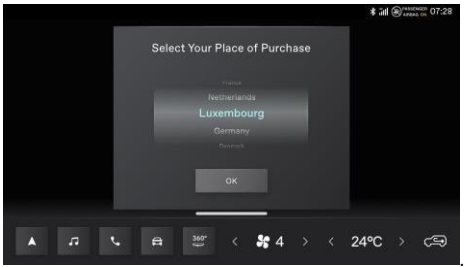

Entrare nell'interfaccia della chiamata di emergenza dalla pagina iniziale.

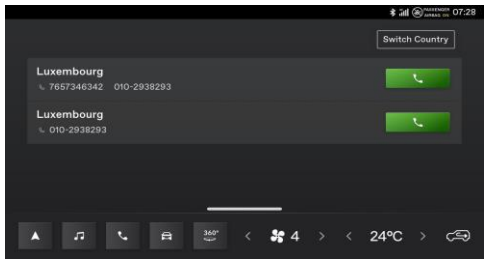

Fare clic su "cambia paese" per visualizzare il disclaimer.

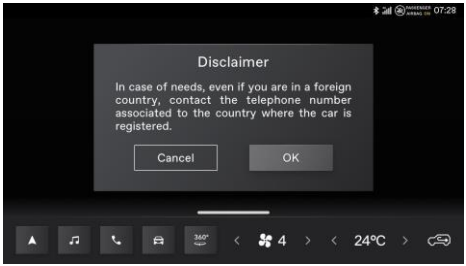

Dopo aver confermato il disclaimer è possibile procedere.

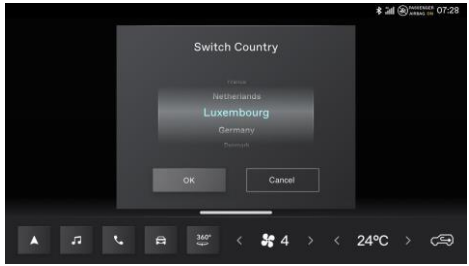

Meteo

Cliccare sul modulo meteo sulla homepage per entrare nella pagina del meteo, sarà possibile visualizzare il bollettino meteo corrente e le previsioni del tempo dei 4 giorni successivi. È inoltre possibile cambiare città per cercare la città da localizzare.

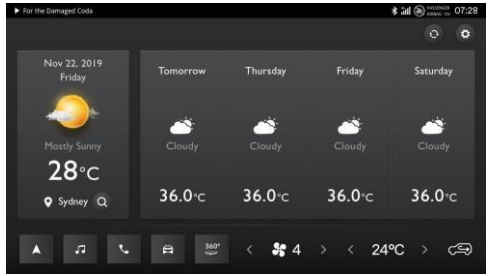

Cerca un posto

Fare clic sul pulsante per passare all'interfaccia dei dettagli meteo e visualizzare il meteo della località corrente Informazioni;

Inserire il nome della città per interrogare il dispositivo e ottenere le informazioni meteorologiche della città.

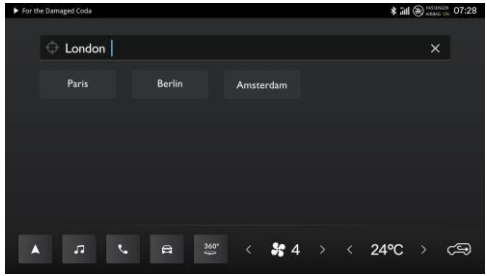

Impostazione delle previsioni

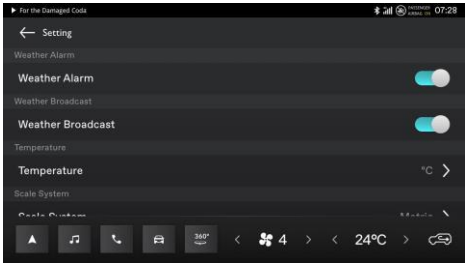

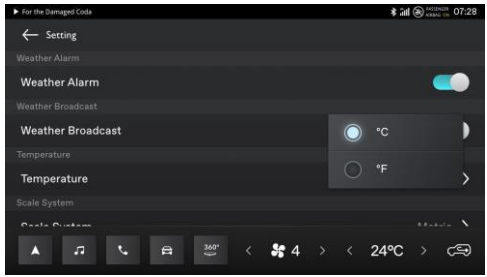

Riconoscimento vocale

Il sistema può essere attivato e controllato da comandi vocali, si possono ottenere i seguenti controlli di sistema:

- Telefono Bluetooth
- Navigazione: inserire direttamente l'indirizzo e condurre la navigazione utilizzando i comandi vocali.
- Controllo del veicolo: permette di controllare il funzionamento dei finestrini e l'A/C.
- Riproduzione multimediale: permette di controllare la radio, la musica USB e la musica Bluetooth.

Nello stato di riattivazione, dire "Ciao MG", o premere manualmente il pulsante di riconoscimento vocale sul volante per entrare nell'interfaccia di riconoscimento vocale.

Dopo il risveglio, l'utente può pronunciare comandi vocali.

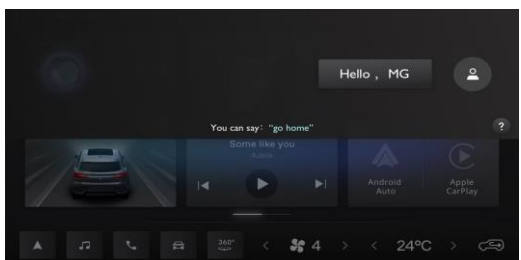

Aggiornamento USB

L'aggiornamento USB permette agli utenti di aggiornare i dati MAP & VR da un disco USB. Gli utenti possono inserire una USB con un pacchetto di aggiornamento scaricato per aggiornare per comodità. Dopo essere stato aggiornato con successo, il sistema verrà riavviato automaticamente. Si prega di seguire le istruzioni di aggiornamento quando si utilizza questa funzione.

Gestione dei dati

La gestione dei dati permette il controllo delle applicazioni online, possono essere attivate o disattivate. Permette inoltre di visualizzare i dettagli di utilizzo dei dati di rete.

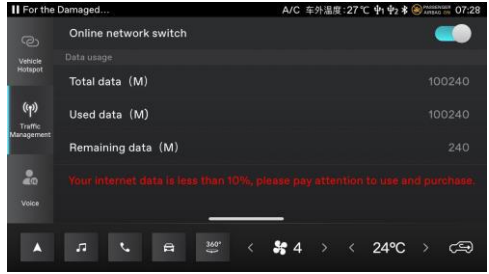

Navigazione

L'applicazione NAV è progettata per fornire un'esperienza di navigazione intuitiva e conveniente per la propria guida quotidiana. Il sistema di navigazione completamente integrato riunisce il meglio dell'affidabilità in auto e robusti servizi cloud connessi. È progettato per fornire indicazioni affidabili e condizioni di traffico attuali, in modo da sapere esattamente cosa aspettarsi lungo la strada. Il sistema funziona meglio con i suoi servizi connessi al cloud, ma si otterrà comunque un'esperienza di navigazione completa e senza interruzioni quando la connessione non è disponibile.

Avvio dell'applicazione Nav

Avviare l'applicazione Nav toccando l'icona Nav sulla schermata iniziale dell'infotainment.

Quando l'applicazione Nav viene avviata per la prima volta, è disponibile una spiegazione dettagliata del prodotto.

Schermata iniziale di navigazione

Le informazioni di navigazione vengono visualizzate sull'intero schermo centrale, fornendoti una grande mappa interattiva e indicazioni chiare facilmente visualizzabili dal sedile del conducente.

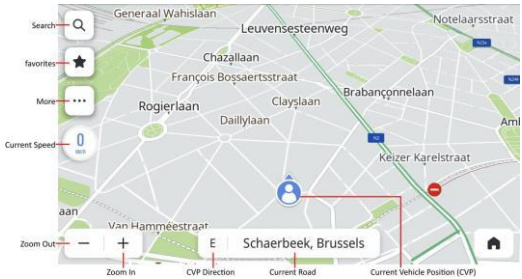

Modalità di guida libera

1. Pulsante di ricerca - Cliccare sul pulsante della lente d'ingrandimento per avviare la barra di ricerca a una casella
2. Preferiti - Cliccare sul pulsante dei preferiti per accedere alla tua lista di POI salvati, incluse le scorciatoie di casa/ufficio
3. Pulsante Altre caratteristiche - Cliccare su questo pulsante per far sì che il sistema offra più funzioni di navigazione
    3.1 Impostazioni - Regolazione della varietà di impostazioni di navigazione
    3.2 Pulsante traffico nelle vicinanze - Avvio dell'elenco dei casi di traffico in tempo reale per una migliore comprensione dello stato del traffico nei pressi del proprio veicolo
    3.3 EV Range Display - Toccare per visualizzare le aree raggiungibili su una mappa in base al proprio livello di batteria attuale.
4. Velocità corrente - Visualizzare la velocità GPS in tempo reale.
5. Pulsante zoom in/out - Fornisce la possibilità di ingrandire o ridurre i livelli di visualizzazione della mappa.
6. CVP (Current Vehicle Position) - Visualizzare la direzione in cui si trova il proprio veicolo.
7. Denominazione stradale corrente - Visualizzare il nome della strada corrente.
8. Icona CVP - Visualizzare la posizione attuale del proprio veicolo sulla mappa

Cerca

Scegli il tuo modo preferito di cercare. Cerca le destinazioni con One-box Search, scopri i luoghi dove fare shopping e mangiare usando le categorie POI, oppure esplora cosa c'è in zona semplicemente scorrendo la mappa. Con così tante semplici modalità di ricerca, sarà sempre possibile trovare rapidamente ciò che si sta cercando.

One-Box Search

Laddove ci sia una grande quantità di elenchi di ricerca, l'esecuzione di quanto segue vi aiuterà a trovare ciò di cui avete bisogno ovunque vi troviate.

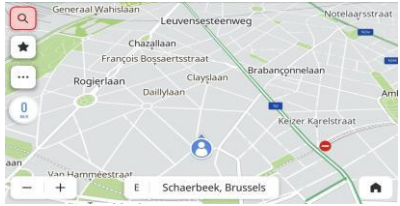

Tocca l'icona di ricerca nella schermata iniziale.

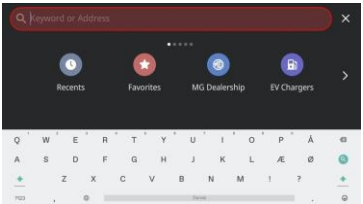

Inserimento da tastiera

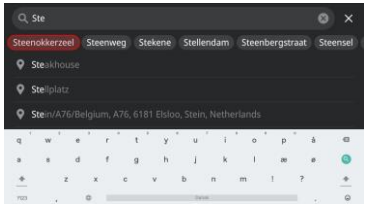

Scegliere una corrispondenza dai suggerimenti automatici

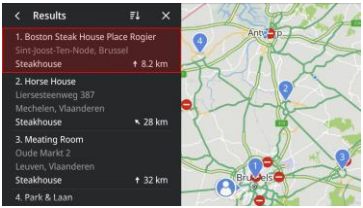

Scegliere una destinazione dall'elenco dei risultati della ricerca

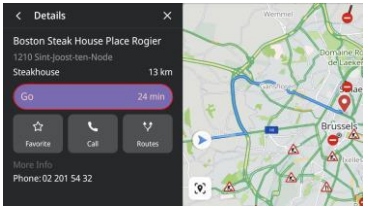

Cliccare su Vai per iniziare la navigazione

Ricerca dall'input vocale

Dichiarare chiaramente il proprio comando di navigazione o premere brevemente il pulsante del comando vocale sul volante, il sistema ascolta i comandi vocali e aiuta nella ricerca senza che sia necessario per il guidatore usare le mani durante la guida. Trova un indirizzo o un POI indicando chiaramente ciò che stai cercando, in modo da poter tenere gli occhi e la concentrazione sulla strada.

Si prega di fare riferimento alla sezione "elenco dei comandi vocali".

Ricerca dall'elenco dei recenti

L'esecuzione dei seguenti passi permetterà di rivisitare rapidamente le proprie precedenti destinazioni.

1 Tocca l'icona di ricerca nella schermata iniziale.

2 Selezionare il POI o l'indirizzo dalla propria lista di destinazioni passate e iniziare a guidare

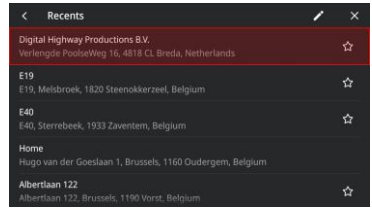

Ricerca da destinazioni recenti

Ricerca dai preferiti

Salvare le tue destinazioni preferite ti permette di accedervi facilmente dalla visualizzazione di navigazione o dalla schermata di ricerca.

Tocca l'icona di ricerca nella schermata iniziale.

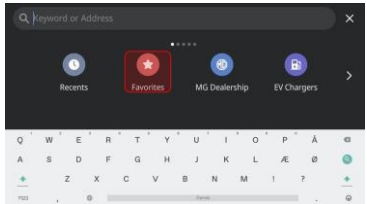

Cliccare su Preferiti

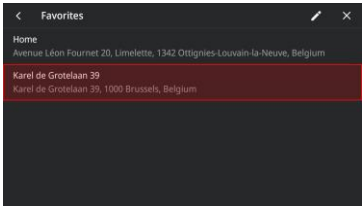

Scegli tra i preferiti.

Ricerca da categorie di POI

Al fine di sfogliare rapidamente un elenco di suggerimenti pertinenti senza dover inserire alcun dettaglio, esegui i seguenti passaggi per ottenere l'accesso a un elenco di suggerimenti nelle vicinanze per le categorie POI popolari.

Toccare l'icona di ricerca nella schermata iniziale.

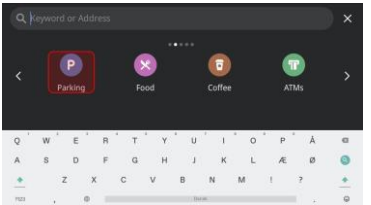

Scegliere una categoria - Parcheggio

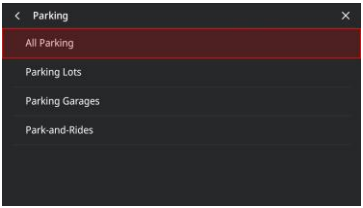

Vedi tutto - Parcheggio

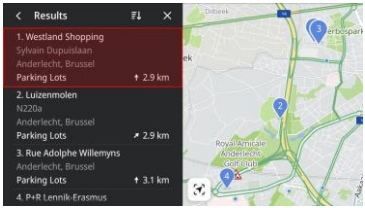

Scegliere un parcheggio e cliccare su Vai per iniziare la navigazione

Dettagli POI

Non è necessario cercare i dettagli della destinazione in più applicazioni, sono tutti situati comodamente in una pagina. La navigazione mostrerà sempre dove si trovano le caffetterie più vicine, i ristoranti, i caricatori EV e altro sulla mappa interattiva. Scegliere le proprie categorie di POI più importanti dal menu Opzioni per vederle sempre visualizzate sulla mappa, a prescindere da dove ci si trovi.

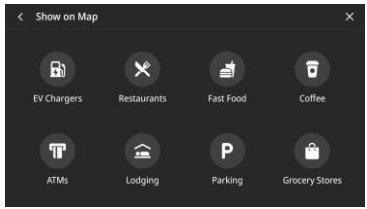

Categorie di POI

Dettagli POI

Ottenere tutti i dettagli importanti sulla propria destinazione prima di mettersi in viaggio. Per le stazioni di ricarica, è possibile vedere le informazioni sul produttore del connettore, il numero totale di pile, il tipo di caricabatterie, la tensione, ecc. (a seconda della situazione di fornitura dei dati). Si otterranno le informazioni più dettagliate di cui si può aver bisogno per il proprio veicolo.

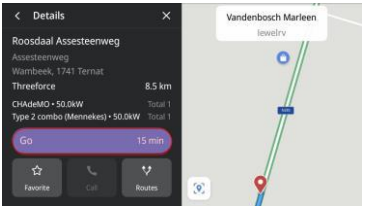

Stazione di ricarica

Traffico

Nella visualizzazione della mappa, toccare l'icona ··· per accedere alle impostazioni delle opzioni di traffico, quindi attivare la funzione "Mostra traffico sulla mappa". Accesso garantito e costante alle condizioni di traffico aggiornate in tempo reale e ai casi di traffico nei propri dintorni, prima e durante il viaggio. Accesso ai dettagli aggiornati sul flusso di traffico per le autostrade, le strade principali e le strade laterali e i percorsi più efficienti tra cui scegliere, tutti calcolati in tempo reale.

Flusso di traffico

Casi di traffico

Cliccare sull'icona " " per controllare le condizioni del traffico e gli eventi lungo il percorso prima di iniziare il viaggio.

Casi di traffico nelle vicinanze

Guida attiva

Indicazioni fornite in maniera chiara, facile da vedere e di ogni passaggio sullo schermo centrale, supportate da una guida audio attraverso gli altoparlanti del veicolo, in modo da sapere esattamente dove andare. Questo è stato progettato per ridurre al minimo lo stress nelle manovre imminenti, poiché la guida di facile comprensione ti permetterà di sapere esattamente dove girare e quando.

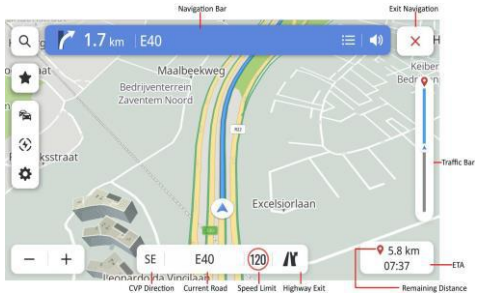

Guida attiva

Barra di navigazione (indicatore di svolta) - Indica la manovra successiva da eseguire, compreso il tipo di svolta, la distanza da essa e il nome della strada in cui si accede dopo di essa.

Guida in corsia - Se disponibile, la mappa mostrerà le informazioni sulla corsia dell'intersezione davanti a sé

Guida in corsia

Limite di velocità - Dove disponibile, la navigazione fornirà un accurato indicatore del limite di velocità per la strada corrente.

ETA e distanza rimanente del viaggio - Se si ha la necessità di sapere quanto si dista dalla destinazione e quanto tempo ancora sarà necessario guidare, questa sezione fornirà tutte le relative informazioni sul viaggio corrente.

Barra del traffico e icone degli eventi del traffico - Barra analogica per visualizzare lo stato del traffico in tempo reale per tutto il viaggio. Il blu significa traffico scorrevole, mentre il giallo o il rosso significano un flusso di traffico lento e una grave congestione. Diverse icone su questa barra indicano che ci sarà un certo caso di traffico più avanti sul proprio percorso, in modo da poter procedere con eventuali preparazioni.

Evitare un segmento di strada

In modalità di guida attiva:

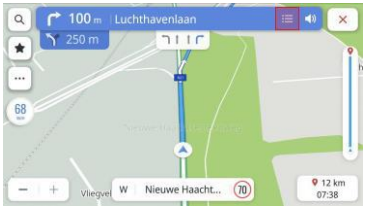

Fare clic sull'icona dell'elenco dei turni

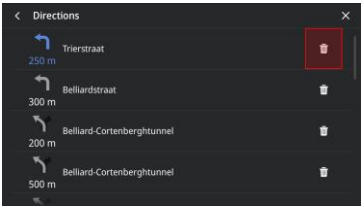

Cliccare l'icona di cancellazione

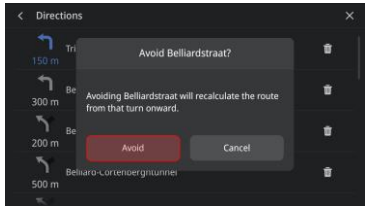

Cliccare per confermare

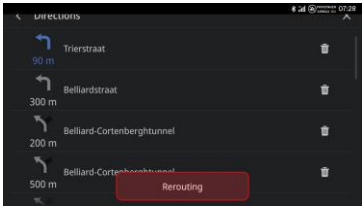

Iniziare il reinstradamento

Aggiungere/modificare i punti di passaggio

L'esecuzione dei seguenti passaggi ti permetterà di aggiungere una fermata sul tuo percorso o vicino alla tua destinazione finale, la navigazione la calcolerà automaticamente e la aggiungerà al tuo percorso. Questo elimina la necessità di cercare un percorso di guida per ogni destinazione. Una volta raggiunto il tuo punto di riferimento, sarai automaticamente indirizzato alla destinazione successiva senza dover inserire ulteriori informazioni. In modalità di guida attiva:

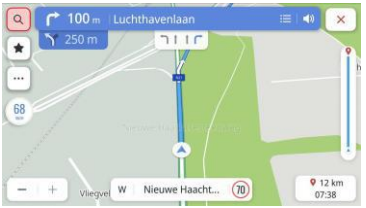

Cliccare sull'icona di ricerca

Scegliere la destinazione - scegliere ristorante

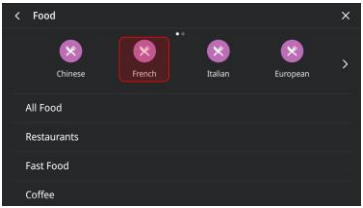

Scegliere ristorante francese

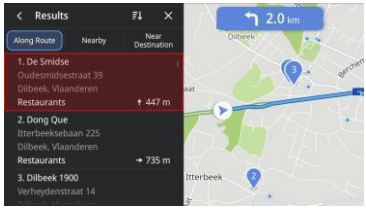

Scegliere POI

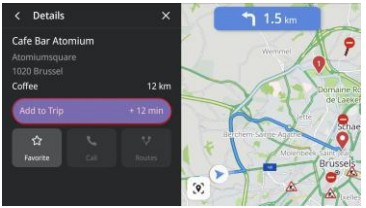

Cliccare per aggiungere al viaggio

Punto di passaggio aggiunto

Scheda di destinazione chiave

Impostare una scheda di destinazione chiave rende ancora più comodo andare al lavoro e tornare a casa ogni giorno. Impostare una scheda di destinazione chiave in modo da ottenere la navigazione con un solo tocco dalla schermata iniziale, questo consente di conoscere il tempo di guida stimato e le opzioni di percorso per i luoghi più importanti per il guidatore, a prescindere da dove vi troviate.

Scheda di destinazione chiave

Eseguendo quanto segue sarà possibile impostare manualmente le destinazioni chiave dalla schermata iniziale di navigazione nella sequenza seguente: cliccando "..." -> "Più impostazioni" -> "Scheda di destinazione". È possibile impostare e modificare l'indirizzo nella casella sotto "Casa" e "Lavoro". È anche possibile reimpostare 'Lavoro' su etichette diverse in base alle proprie preferenze.

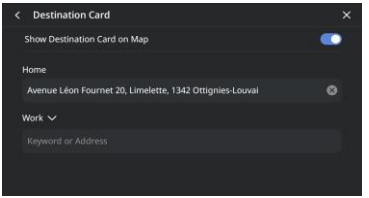

Preferenza della scheda di destinazione

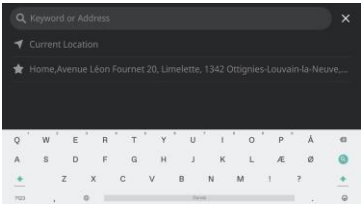

Inserimento da tastiera o dalla lista dei preferiti

Opzioni e impostazioni

Toccare l’icona per andare al menu "Opzioni", le seguenti opzioni sono elencate:

- Indicazioni della mappa
- Traffico On/Off
- Mostra sulla mappa
- Modificare destinazioni
- Preferenze EV
- Altre impostazioni per le indicazioni sulla mappa

Toccare l'icona per cambiare il tipo di mappa, le icone e le etichette saranno aggiornate di conseguenza:

- 3D Heading Up: Mappa 3D con Head Up. In questa modalità, l'icona della posizione corrente manterrà sempre la testa dell'auto rivolta verso l'alto, e la mappa ruoterà intorno ad essa
- 2D Heading Up: Mappa 2D con Head Up. In questa modalità, l'icona della posizione corrente manterrà sempre la testa dell'auto rivolta verso l'alto, e la mappa ruoterà intorno ad essa.

- 2D Nord Up: Una mappa 2D con il nord in alto. In questa modalità, quando il veicolo gira a sinistra e a destra, l'icona della posizione corrente cambia direzione.

A seconda del livello di zoom delle mappe 2D Heading Up e 3D Heading Up, il sistema può passare automaticamente alla mappa 2D Nord Up.

Traffico On/Off

Le condizioni del traffico possono essere mostrate sulla mappa. Usa l’interruttore per attivare o disattivare questa funzione.

Mostra sulla mappa

Nessuna preoccupazione riguardo il trovare una stazione di ricarica EV quando la propria batteria è scarica, o il trovare un posto per parcheggiare in una zona sconosciuta. Le stazioni di ricarica EV appariranno automaticamente attorno alla propria posizione. È inoltre possibile scegliere di visualizzare icone POI aggiuntive sulla tua mappa.

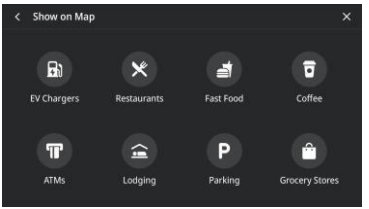

Mostra sulla mappa

Modificare destinazioni

Fare riferimento alla sezione "Aggiungere/modificare i punti di passaggio".

Preferenze EV

Toccare l'icona per impostare i parametri del caricabatterie EV

- Reti di ricarica
- Velocità di carica

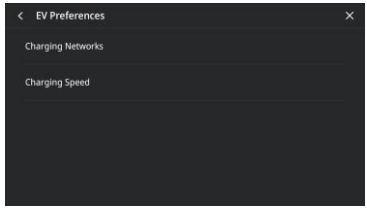

Preferenza EV

Altre impostazioni

Cliccare su ••• e poi selezionare "Più impostazioni", le seguenti caratteristiche possono essere regolate in base alle singole preferenze di navigazione

- Scheda di destinazione:
- Preferenze della mappa
- Preferenze di navigazione
- Preferenze di allarme
- Gestisci la cronologia:
- Altro:

Scheda di destinazione:

Fare riferimento alla sezione "Scheda di destinazione delle chiavi".

Preferenze della mappa

Toccare per scegliere le configurazioni di base della mappa da visualizzare:

- Luoghi di interesse 3D (ON per impostazione predefinita) - Questa impostazione può essere attivata o disattivata. Quando è attivata, il sistema visualizzerà tutti i luoghi di interesse 3D sulla mappa quando si effettua lo zoom dal livello 5 e oltre.
- Edifici 3D (OFF per impostazione predefinita) - Questa impostazione può essere attivata o disattivata. Quando è acceso, il sistema

visualizzerà tutte le possibili forme di edifici 3D sulla mappa quando si effettua lo zoom dal livello 3 e oltre.

- Terreno 3D (OFF per impostazione predefinita) - Questa impostazione può essere attivata o disattivata. Quando è attivata, il sistema visualizzerà le informazioni sulla mappa con vista 3D sul terreno.

Preferenze di navigazione

Toccare per accedere alle preferenze di navigazione. Le opzioni sono:

- Auto Zoom (ON per default) - Questa impostazione può essere attivata o disattivata. Quando è acceso, il sistema regolerà automaticamente lo zoom della mappa a un livello di zoom adeguato a visualizzare abbastanza dettagli quando il veicolo si avvicina a una curva. Dopo che l'utente ha completato il giro, il sistema riporta automaticamente il livello di zoom al livello originale.
- Percorso preferito: Ci sono due diverse opzioni di percorso, il più veloce e l'ecologico. "Il più rapido" presenta il percorso con il tempo di guida più breve e "Eco-Friendly" fornisce un percorso dalla tratta più agevole

con preferenza per strade diritte e meno tempo di inattività del veicolo (a seconda dell'ambiente di guida effettivo, questo può variare a seconda della regione e del tempo di guida).

- Evitare sul percorso Scegliere qualsiasi caratteristica stradale da evitare nei percorsi, come ad esempio:
    - Autostrade
    - Strade non asfaltate
    - Corsie di carpooling
    - Traghetti
    - Strade a pedaggio
    - Tunnel
    - Confini del paese
- Auto reinstradamento: Le seguenti opzioni sono disponibili per il reinstradamento:
    - Da auto reinstradamento a Miglior percorso - Ricalcola automaticamente percorsi migliori - se il sistema rileva un problema di traffico più avanti, il sistema ricalcola automaticamente il percorso.
    - Chiedere conferma prima del reinstradamento (selezionato per impostazione predefinita) - Se il sistema rileva un problema di traffico più avanti, il sistema visualizza una finestra pop-up con

informazioni dettagliate sul problema e l'opzione da scegliere: reinstradare o annullare.

- Non cercare mai percorsi migliori - il sistema non cercherà percorsi migliori.

Preferenza di allarme:

Toccare per accedere alla schermata delle preferenze degli avvisi.

- Avvisi di sicurezza stradale - visualizza gli avvisi successivi di sicurezza stradale
- Avvisi delle telecamere del traffico - visualizza le telecamere del traffico in arrivo (potrebbe non essere disponibile in tutti i paesi).
- Avvisi per i caselli di pedaggio - visualizza i successivi caselli di pedaggio
- Avvisi di casi di traffico - visualizza il caso di traffico imminente

Gestire la cronologia:

Tocca per accedere alle opzioni della Cronologia. Queste opzioni sono:

- Cancellare destinazioni recenti - toccare X per cancellare le destinazioni recenti

- Cancellare i preferiti - Per cancellare tutti i preferiti salvati con un clic
- Cancellare la cronologia di ricerca - toccare X per cancellare la cronologia di ricerca

Altro:

Toccare per visualizzare le informazioni sul software, come ad esempio:

- Termini e condizioni
- Versione di navigazione
- Versione dei dati della mappa
- Scadenza del servizio connesso

Proiezione dell'autonomia della batteria EV

Informazioni sulla funzione di proiezione dell'autonomia

La proiezione dell’autonomia BEV è una funzione appositamente studiata per il prestigioso MG Battery EV. Utilizzando questa funzione avanzata, sarà possibile vedere la gamma raggiungibile in tempo reale come poligono sulla mappa in modo da poter ottenere il quadro completo sulla distanza massima possibile da percorrere in base alla batteria corrente rimanente. Inoltre, puoi chiedere al sistema di cercare le stazioni di ricarica in modo da poterne scegliere facilmente una e raggiungerla per ricaricare senza problemi.

Poligono di proiezione dell'autonomia sulla mappa

Per avviare la proiezione dell’autonomia su una mappa, basta cliccare sul pulsante della proiezione dell’autonomia sulla schermata iniziale della mappa.

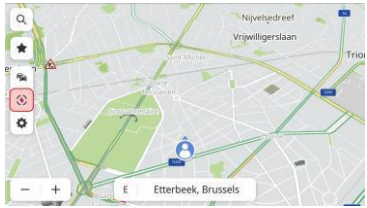

Gamma EV

Il sistema mostrerà sulla mappa un poligono che identifica il limite massimo di quanto puoi guidare nelle seguenti 2 situazioni:

a. Distanza residua della batteria >= 50KM

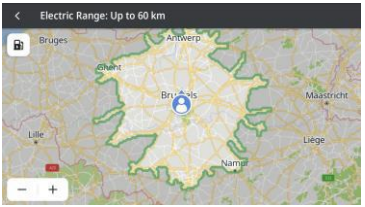

Distanza residua della batteria >= 50KM

b. Distanza residua della batteria <50KM

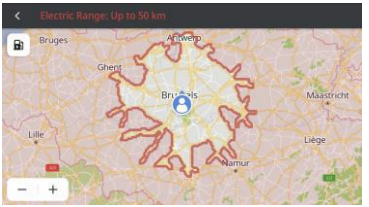

Distanza residua della batteria <50KM

Cercare le stazioni di ricarica in modalità di proiezione dell’autonomia

Toccare l'icona della stazione di ricarica nell'angolo in alto a sinistra e il sistema visualizzerà le stazioni di ricarica vicine per avviare la navigazione verso alcune di esse per la propria comodità.

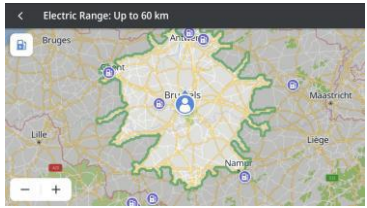

Proiezione dell’autonomia in modalità di guida attiva

Proiezione dell'autonomia può anche aiutarti a identificare se potete arrivare facilmente a destinazione con la carica residua della batteria.

Basterà cliccare su proiezione dell’autonomia nella guida attiva.

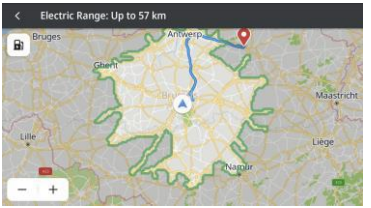

FAQs

Informazioni sulla mappa

Le caratteristiche della rete stradale sono incluse nel database delle informazioni cartografiche. Le caratteristiche includono il nome della strada, l'indirizzo e le restrizioni di svolta. L'area dettagliata include tutte le strade principali, le strade secondarie e le strade provinciali. Le aree dettagliate includono punti di interesse (POI), come ristoranti, aeroporti, banche, ospedali, stazioni di polizia, attrazioni turistiche e monumenti storici. Il database delle mappe potrebbe non includere nuove aree o correzioni al database delle mappe completate dopo il disegno. Nell'area della mappa dettagliata, il sistema di navigazione fornisce una guida completa del percorso.

.

Interattivo con mappa

Puoi interagire con il display di navigazione toccando diverse aree dello schermo. Per esplorare la mappa, è possibile:

- Ingrandire:
  - Toccare "+"
  - Allargare con l'indice e il pollice
  - Doppio tocco con un dito

- Ridurre:
  - Tocca [-]
  - Avvicinare l'indice e il pollice
  - Doppio tocco con due dita
- Panoramica:
  - Trascinare un dito a sinistra, a destra, in avanti o indietro
- Ruotare la mappa
  - Posizionare il pollice e l'indice sulla mappa e ruotare entrambi a sinistra o a destra
- Cambiare tra vista 2D e 3D
  - Utilizza la mappa con due dita e scorri verso l'alto o verso il basso

Muto

Nella modalità di guida attiva, le indicazioni audio possono essere disattivate quando si usa la navigazione. Toccare l'icona dell'altoparlante sulla barra di navigazione.

Guida in corsia

Se disponibile, la mappa mostrerà le informazioni sulla corsia dell’intersezione successiva.

Guida in corsia

Vista della giunzione

Quando il veicolo si trova in autostrada in avvicinamento all'uscita, l'immagine della disposizione della corsia sarà mostrata sullo schermo, il veicolo deve rimanere in questa corsia per completare la manovra di svolta successiva.

Vista della giunzione

Vista di curva a gomito

Quando il veicolo si avvicina a una manovra di svolta e una seconda manovra di svolta seguirà presto, una finestra pop-up di svolta brusca apparirà sotto la barra di navigazione. Il sistema invierà una richiesta audio per notificare che una curva a gomito sta per verificarsi.

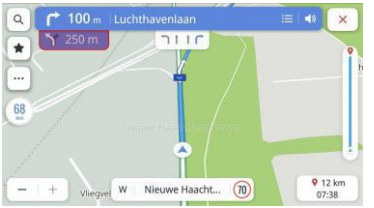

Auto Zoom

Quando una svolta sta per essere effettuata, la mappa si ingrandisce automaticamente per mostrare l'icona del veicolo e la manovra imminente per fornire una migliore visibilità della svolta. Dopo aver completato la svolta, il sistema tornerà al livello di zoom precedente.

Quando non c'è un percorso migliore

Durante la guida attiva, se il sistema determina che si è verificato un incidente in un tratto di strada successivo ma non c'è un percorso migliore, il sistema emette un tono di avviso e visualizza una notifica rapida. Questa operazione avviene solo una volta per incidente.

Elenco delle uscite autostradali

Toccare l'icona dell'uscita a destra del nome della strada corrente sotto la mappa per aprire l'elenco delle uscite. Questa icona viene visualizzata solo quando la superstrada ha un'uscita libera.

Quando si guida su una strada con un'uscita designata, è possibile utilizzare la lista delle uscite. L'elenco delle uscite mostrerà il numero di uscite, la distanza tra la posizione attuale del veicolo e l'uscita, e i posti di parcheggio convenienti che possono essere disponibili, come ristoranti, caffè o alloggi.

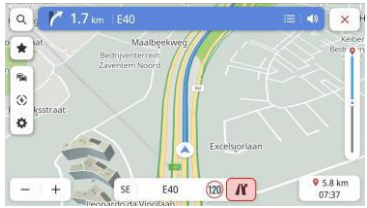

Uscita autostrada

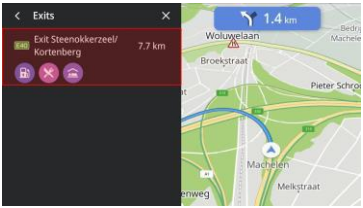

Elenco delle uscite autostradali

Avviso di eventi del traffico

Durante la guida attiva e inattiva, le icone di avviso degli eventi di traffico e i dati sul flusso del traffico saranno visualizzati sulla mappa.

Avviso di incidente

Menu della manovra di svolta successiva

Durante la guida attiva, la freccia che indica la successiva svolta, la distanza dalla svolta e il nome della strada saranno visualizzati nel menu "manovra di svolta successiva" nella parte superiore della mappa. L'ora di arrivo stimata (ETA), la distanza dalla destinazione e l'indicatore di traffico saranno visualizzati sul lato destro della mappa.

Menu Manovra di svolta successiva

Chiudere la guida e riprendere il viaggio

Toccare l'icona Annulla nell'angolo superiore destro per terminare la guida attiva e tornare alla guida non attiva. Se la guida attiva viene annullata prima di raggiungere la destinazione, sullo schermo appare una finestra pop-up che permette di scegliere se "Riprendere il viaggio".

Se si è precedentemente annullata la guida attiva, è possibile riprendere il viaggio toccando l'opzione della finestra pop-up "Riprendere il viaggio".

Chiudere la guida e riprendere il viaggio

Opzioni di percorso

Nella visualizzazione dei dettagli, toccare il pulsante del percorso per offrire fino a tre diversi percorsi di guida e ETA per arrivare a destinazione e scegliere il percorso preferito. Le opzioni del tuo percorso terranno conto anche delle chiusure stradali e le condizioni del traffico attuali. Questo significa che non dovrai preoccuparti di incontrare inaspettate chiusure stradali, deviazioni e traffico.

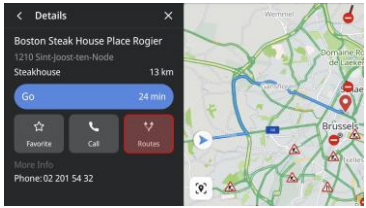

Fare clic su Percorsi

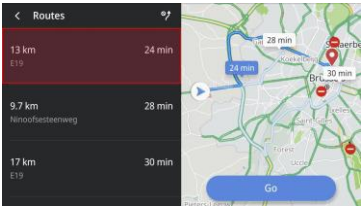

Scegliere il percorso

Aggiungere ai preferiti

Fare clic sull'icona dei preferiti per aggiungere il POI corrente ai preferiti.

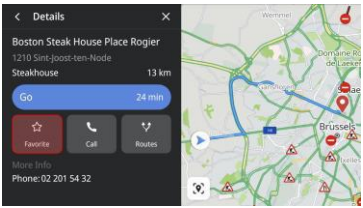

Come salvare nei preferiti

Comandi vocali usati frequentemente

- Ingrandire la mappa
- Ingrandire la mappa
- Trova un ospedale
- Trova un ristorante
- Imposta indirizzo di casa
- Imposta indirizzo dell'ufficio
- Vai a casa
- Vai all'ufficio
- Ingrandisci la mappa al massimo
- Annulla il percorso
- Apri la mappa

Applicazione mobile

Per i veicoli con Internet in auto, gli utenti possono controllare a distanza il veicolo attraverso l'APP mobile, visualizzare lo stato del veicolo, pianificare l'itinerario di viaggio, monitorare la posizione del veicolo e gestire le informazioni del veicolo ecc.

Scaricare APP

Gli utenti possono scaricare l'APP nei seguenti due modi:

1. Scansionando il codice QR per ottenere il link per il download.
2. Scaricando l'applicazione dall'App Store o da Google Play.

Per il sistema operativo IOS, gli utenti possono cercare "MG iSMART" nell'App Store e poi scaricare.

Per il sistema operativo Android, gli utenti possono cercare "MG iSMART" nel Google play Store e poi scaricare.

Nota: Per il sistema IOS, solo IOS 9.0 o superiore può scaricare e installare l'APP.
Nota: Per il sistema Android, solo Android 6.0 o superiore può scaricare e installare l'APP

Registrati e accedi

Interfaccia principale dell'APP

[Registrazione]

Toccare [Register] nell'interfaccia principale dell'APP per entrare nell'interfaccia di registrazione, gli utenti possono registrarsi con i loro numeri di telefono.

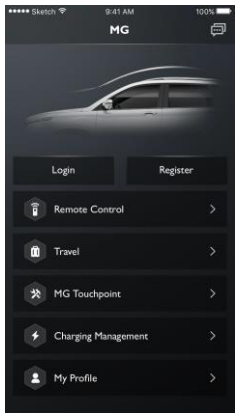

[Log in]

Dopo il completamento della registrazione dell'account, toccare [Log in] nell'interfaccia principale per entrare nell'interfaccia di accesso, gli utenti possono accedere all'APP inserendo il loro numero di telefono e la password.

Controllo remoto

Toccare [Remote Control] nell'interfaccia principale per entrare nell'interfaccia di controllo remoto del veicolo.

- Gli utenti possono visualizzare lo stato del veicolo.
- Gli utenti possono bloccare o sbloccare il veicolo nei loro uffici.
- Gli utenti possono accendere il condizionatore d'aria a distanza in anticipo nelle calde giornate estive.
- Gli utenti possono trovare rapidamente l'auto tramite la funzione "Find My Car".
- L'utente può visualizzare il carburante attuale del veicolo o il livello della carica della batteria.
- Le funzioni di controllo del veicolo dipendono dal modello e dalla configurazione del veicolo.

Stato del veicolo

Dopo aver effettuato l'accesso all'APP, il sistema controllerà automaticamente le informazioni sullo stato del veicolo, fornendo informazioni su elementi come lo stato della serratura della porta, la pressione dei pneumatici e la posizione delle chiavi. Se c'è qualche anomalia nel veicolo, l'APP visualizzerà le anomalie e le loro cause specifiche. Gli utenti possono recarsi ad un concessionario vicino per un controllo del veicolo; se il veicolo risulta normale, l'utente può usare l'auto in sicurezza.

Bloccare/sbloccare

1. Toccare l'icona [LOCK] o [UNLOCK].
2. Inserire il codice di sicurezza come richiesto dall'APP. Se il codice di sicurezza è sbagliato, reinserirlo.

Quando il codice di sicurezza è convalidato con successo dal server, il veicolo eseguirà l'operazione di blocco/sblocco e l'APP fornirà informazioni di feedback.

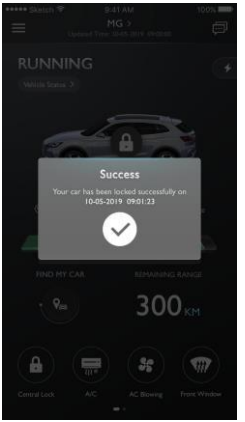

AC On/Off

1. Toccare l'icona [AC ON] o [AC OFF].

2. Inserire il codice di sicurezza come richiesto dall'APP. Se il codice di sicurezza è sbagliato, reinserirlo.

3. Quando il codice di sicurezza è convalidato con successo dal server, il veicolo accende/spegne l'AC e l'APP fornisce informazioni di ritorno.

Nota: Sui modelli a benzina, quando si accende l'AC, il motore si avvia ma il veicolo non può essere guidato; quando si spegne l'AC, il motore si ferma.

Nota: Se non viene effettuata un'altra operazione fisica in 10 minuti, sia il motore che l'AC si fermeranno.

Nota: Quando il veicolo è in carica, la funzione di controllo remoto dell'AC non è disponibile. Sui modelli a benzina l'avviamento del motore è vietato.

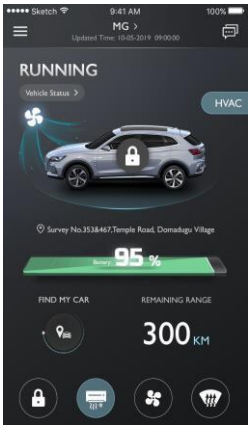
Sketch
9:41 AM
100%
MG
Updated Time: 10-05-2019 09:00:00
RUNNING
Vehicle Status
HVAC
Survey No.353&467,Temple Road, Domadugu Village
Battery
95 %
FIND MY CAR
REMAINING RANGE
300 KM

Invio della temperatura AC

1. Toccare l'icona − o + per impostare la temperatura e toccare l'icona [Send] per confermare.

2. Inserire il codice di sicurezza come richiesto dall'APP. Se il codice di sicurezza è sbagliato, reinserirlo.

3. Quando il codice di sicurezza è convalidato con successo dal server, la temperatura del veicolo sarà impostata e APP la riceverà.

Nota 1: Quando la temperatura di AC è stata inviata con successo, l'AC sarà azionata e sui modelli a benzina il motore viene avviato ma il veicolo non può essere guidato; quando si spegne l'AC, il motore si ferma.

Nota 2: Se non viene effettuata un'altra operazione fisica in 10 minuti, sia il motore che l'AC si fermeranno.

Inviare il livello di riscaldamento dei sedili

1. Toccare l'icona per impostare il livello di riscaldamento dei sedili e toccare l'icona [Send] per confermare.

2. Inserire il codice di sicurezza come richiesto dall'APP. Se il codice di sicurezza è sbagliato, reinserirlo.

3. Quando il codice di sicurezza è convalidato con successo dal server, il veicolo imposterà il livello di riscaldamento del sedile e l'APP lo riceverà.

Nota 1: Quando la temperatura del riscaldamento dei sedili è stata inviata con successo, nei modelli a benzina il motore viene avviato ma il veicolo non può essere guidato; quando si spegne il riscaldamento dei sedili, il motore si ferma.

Nota 2: Se non viene effettuata un'altra operazione fisica in 10 minuti, sia il motore che il riscaldamento dei sedili si fermeranno.

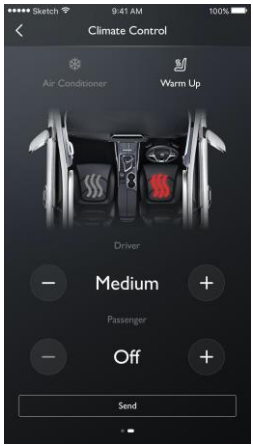

Find my car

- Andare alla macchina. La funzione è utilizzata per cercare il veicolo entro una breve distanza e fornire un percorso di navigazione verso il veicolo a piedi.
- Clacson/illuminazione. La funzione è adatta agli utenti che non riescono a trovare la loro auto, per esempio in un garage sotterraneo, di notte, ecc. Toccare [Clacson/Illuminazione] e inserire il codice di sicurezza, dopo che la convalida ha avuto successo, il veicolo emetterà un suono e si illuminerà per aiutare l'utente a raggiungere il veicolo. Toccare di nuovo per disabilitare la funzione.

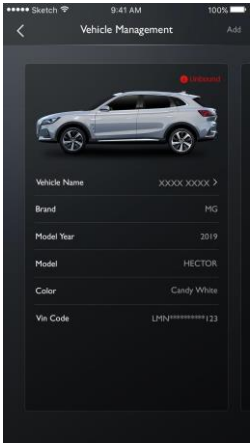

Gestione del veicolo

Toccare [Nome del veicolo] nella pagina del telecomando per entrare nell'interfaccia di gestione del veicolo, questa visualizza le informazioni del veicolo scelte dall'utente.

Se l'utente ha più di un'auto, toccare il pulsante [Aggiungi] in alto a destra. Compilare le informazioni sul veicolo da aggiungere secondo la richiesta, così che l'utente possa passare liberamente al veicolo attualmente in uso e prenderne il controllo.

Piano di viaggio

Toccare [Travel] nell'interfaccia principale dell'APP per entrare nell'interfaccia di ricerca POI. Gli utenti possono cercare i POI raccomandati dal sistema come "Concessionario MG", "Parcheggio", "Stazione EV", "Ristorante", "Cinema", "Banca", ecc. Gli utenti possono anche inserire manualmente i POI desiderati.

- Gli utenti possono inviare il POI trovato nella ricerca al sistema di intrattenimento di bordo e utilizzare il suo indirizzo per la navigazione.
- Se l'utente non vuole andare al POI trovato nella

ricerca immediatamente, è possibile toccare [Salva] per salvare il POI in I miei preferiti.

- Toccare Crea piano di viaggio per entrare nell'interfaccia di inserimento del piano di viaggio. Il piano di viaggio può essere inviato al sistema di intrattenimento di bordo dopo aver compilato le informazioni richieste secondo la richiesta.

Recinzione elettronica (Geo Fence)

Toccare [Geo Fence] nell'interfaccia principale dell'APP per entrare nell'interfaccia Geo Fence. La “recinzione elettronica” può creare una barriera di sicurezza per l'uso del veicolo e fornire lo stato del veicolo nella APP in qualsiasi momento.

Gli utenti possono impostare la recinzione elettronica da casa, dall’ufficio, da scuola o da altri luoghi, selezionare l'intervallo di raggio desiderato, impostare messaggi personalizzati per fornire messaggi rapidi quando il veicolo entra o esce dall'area designata. Una volta che il veicolo entra o esce dall'area impostata, l’allarme di sicurezza scatterà e l'APP invierà un SMS al proprietario.

Touch Point MG

Toccare [MG Touchpoint] nell'interfaccia principale dell'APP per accedere all'interfaccia delle informazioni di manutenzione. Le informazioni sulla manutenzione includono il concessionario MG, il reparto assistenza MG e il Test Drive.

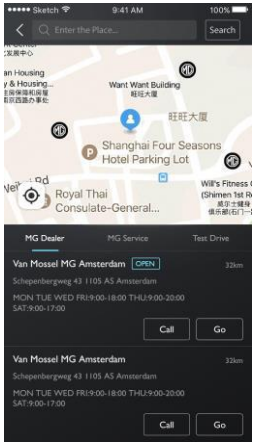

Chiamata di emergenza

Entrare nell'interfaccia di chiamata di soccorso dalla pagina iniziale

Cliccare su "cambia paese" per visualizzare il disclaimer pop-up

Dopo la conferma all'interno del disclaimer, sarà possibile cambiare paese.

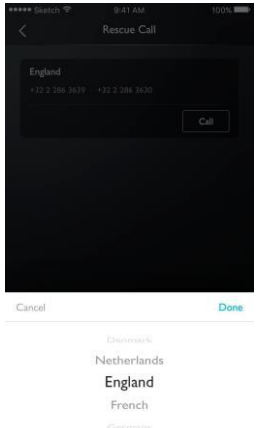

Chiamare per telefono

Gestione della ricarica

Sulla pagina di gestione della ricarica è possibile vedere le seguenti informazioni: Immagine del veicolo, stato di carica, percentuale di potenza attuale, gamma della batteria, tempo rimanente, tempo di ricarica, tensione, corrente.

Controllo remoto della ricarica Bluetooth:

Quando sia il connettore di ricarica che il Bluetooth sono collegati, l'utente può fare clic sul pulsante di ricarica START/FNISH nella parte inferiore della pagina di gestione della ricarica per avviare/terminare la ricarica utilizzando il controllo tramite Bluetooth entro la gamma effettiva.

Il mio caricatore

Visualizza le informazioni della batteria di ricarica vincolata.

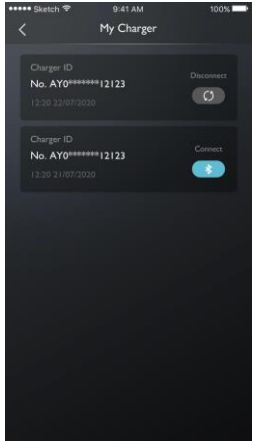

Carica programmata

Nelle pagine di Ricarica di riserva è possibile impostare l'ora di inizio e di fine, controllare le impostazioni di ricarica di riserva, salvare le impostazioni e avviare la funzione di ricarica di riserva.

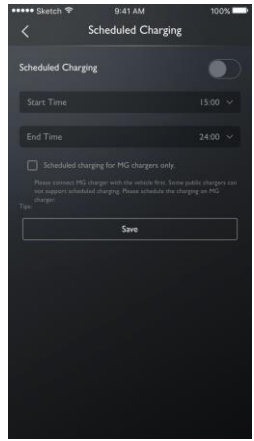

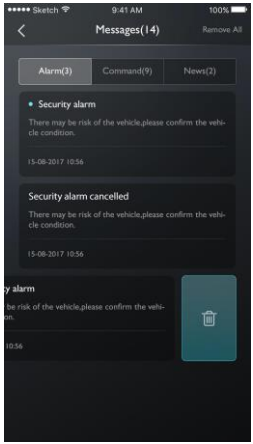

Centro messaggi

Gli utenti possono toccare la finestra di dialogo nell'angolo in alto a destra dell'interfaccia principale dell'APP per entrare nel centro messaggi, visualizzare le informazioni dettagliate dell'allarme, le informazioni sul funzionamento e le notizie.

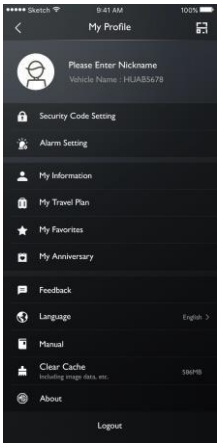

Il mio profilo

Toccare [Il mio profilo] nell'interfaccia principale dell'APP per accedere all'interfaccia delle informazioni personali. Informazioni personalizzate come il codice di sicurezza, l'impostazione della password di accesso, la cronologia dei piani di viaggio o dei luoghi preferiti, suggerimenti per migliorare l'esperienza dell'utente, ecc.

Codice QR

La scansione del codice QR è utilizzata per il login dell'account sull'auto.

- Toccare il pulsante [ ] nell'angolo in alto a destra.
  Scansionare il codice QR e confermare il login.



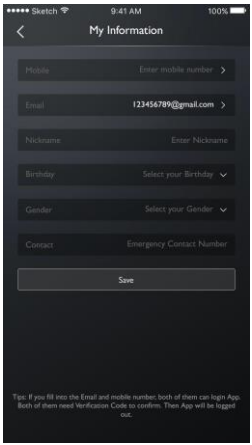

Le mie informazioni

Possono essere visualizzate le informazioni personali dell'utente per la registrazione e alcune informazioni possono essere aggiornate. Il Call Centre contatterà l'utente attraverso il numero di contatto di emergenza compilato dall'utente in caso di emergenza.

Impostazione del codice di sicurezza

Il codice di sicurezza è un codice di verifica utilizzato per controllare il veicolo che rafforza la sicurezza del veicolo.

L'utente deve selezionare le informazioni del codice VIN del veicolo il cui codice di sicurezza deve essere resettato, inserire il numero di telefono per verificare se l'operazione è condotta dall'utente stesso. Quando la verifica ha successo, l'utente riceverà un messaggio di testo con un codice di verifica. Inserendo il codice di verifica, reimpostando la password e confermando la nuova password, il codice di sicurezza è impostato.

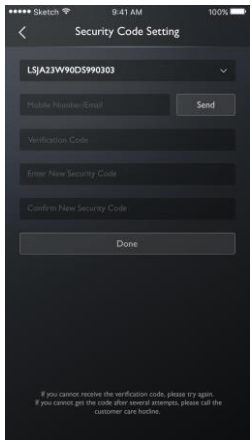

Impostazione dell'allarme

Gli utenti possono impostare l'allarme su On o Off, e impostare il tempo di recinzione.

Se il veicolo è in uno stato anormale, il sistema invia un messaggio all'APP e invia un breve messaggio all'utente. Lo stato predefinito dell'allarme è ON.

Se il veicolo viene guidato a velocità eccessiva, il sistema invia un messaggio all'APP e invia un breve messaggio all'utente. L'utente può impostare il tempo effettivo di recinzione, la limitazione della velocità e la frequenza. Lo stato predefinito dell'allarme è ON.

Se il veicolo viene avviato o messo in modalità READY, il sistema invia un messaggio all'APP e invia un breve messaggio all'utente. L'utente può impostare il recinto del tempo effettivo e la frequenza. Lo stato predefinito dell'allarme è ON.

Il mio piano di viaggio

Gli utenti possono impostare i piani di viaggio nella funzione di viaggio, visualizzare i piani di viaggio memorizzati nell'interfaccia del piano di viaggio e cancellare la cronologia dei piani di viaggio.

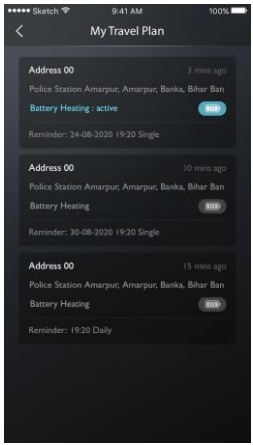

I miei preferiti

Gli utenti possono salvare i loro luoghi preferiti nella funzione di piano di viaggio e visualizzare gli indirizzi memorizzati nell'interfaccia "I miei preferiti".

Gli utenti possono toccare [Tag] per impostare i tag di posizione o toccare [Invia] per inviare la posizione al sistema di intrattenimento di bordo per la navigazione. Ogni tag può impostare fino a 10 posizioni attualmente.

Cliccare su I miei preferiti nell'angolo in alto a destra per visualizzare le informazioni sui POI memorizzati.

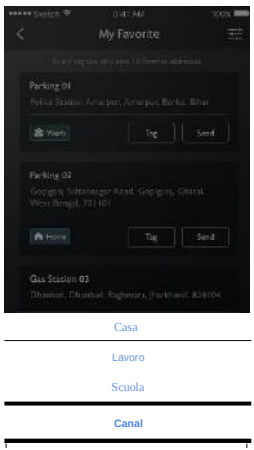

Anniversari

Gli utenti possono gestire qualsiasi informazione di anniversario.

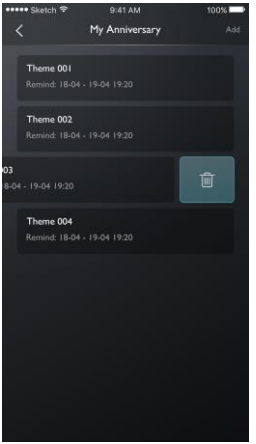

Feedback

Gli utenti possono selezionare i problemi che vorrebbero riportare sulle loro esperienze o esigenze, inserire le informazioni e inviarle per completare il feedback informativo.

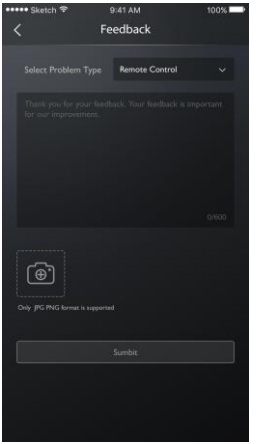

Impostazioni della lingua

Gli utenti possono cambiare la lingua come richiesto.

L'APP supporta diverse lingue.

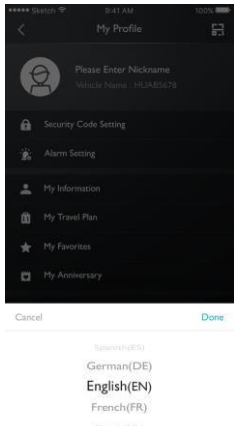

Manuale

Gli utenti possono visualizzare le informazioni del manuale qui.



Altro:
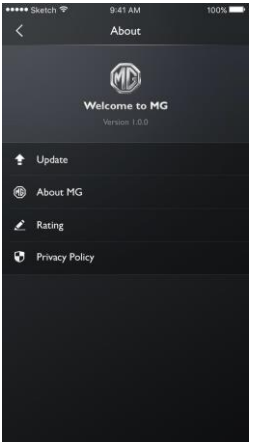
Gli utenti possono visualizzare informazioni come la storia del marchio, lo stato dell'applicazione, la politica sulla privacy, ecc.